
72
70
68
66
64
85
83
van der Duinstraat
60
56-58
54
52
48
46
44
79
77
75
73
81a
81
Dijkstraat
69
67
65
63
61
59
van der Duinstraat
2
1
4
3
6
3a
5
8
10

Bovenaanzicht - Deelgebied 1

SCHAAL 1 : 250

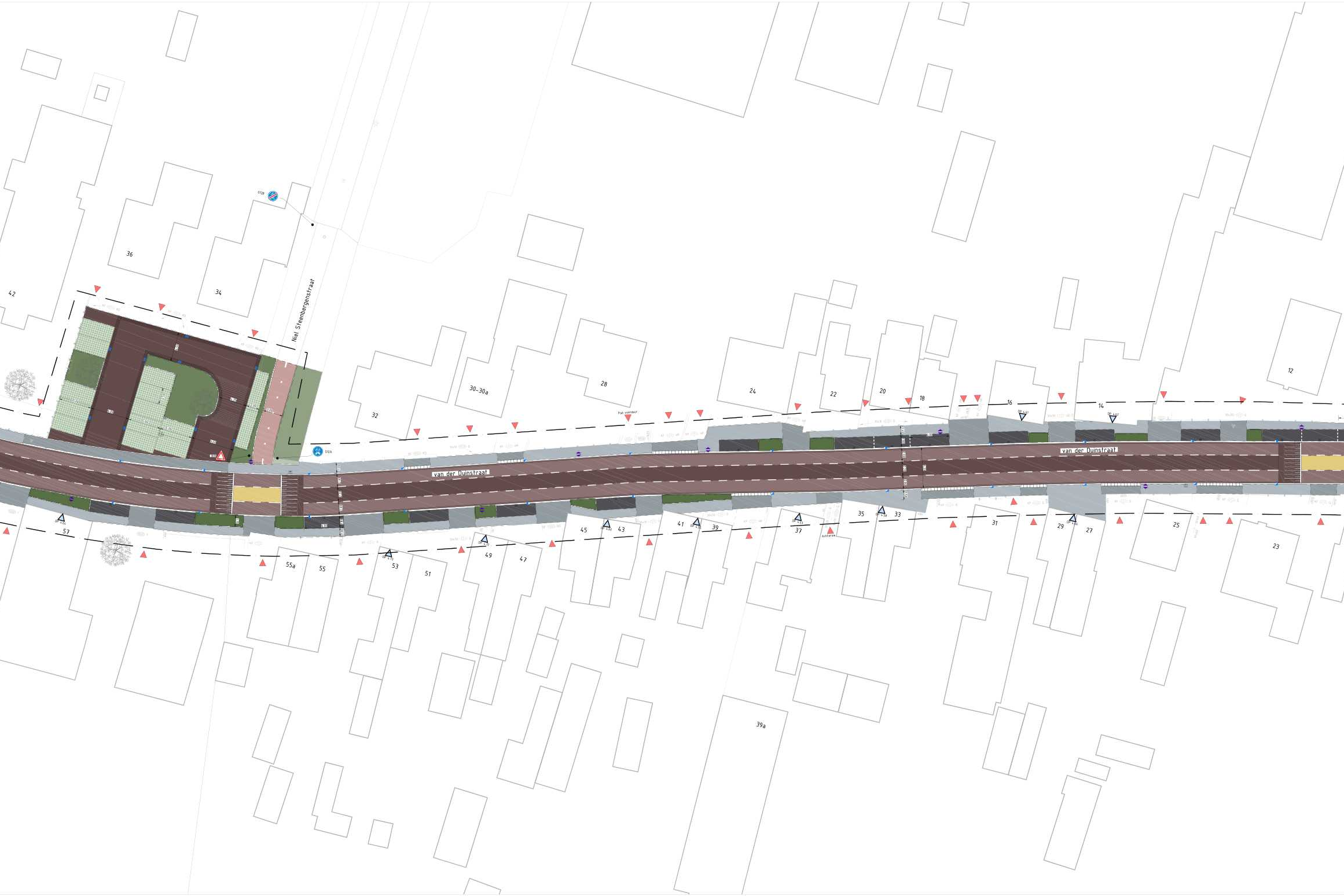
Niel Steenbergenstraat
van der Duinstraat
van der Duinstraat
42
36
34
32
30-30a
28
24
22
20
18
16
14
12
57
55a
55
53
51
49
47
45
43
41
39
37
35
33
31
29
27
25
23
39a

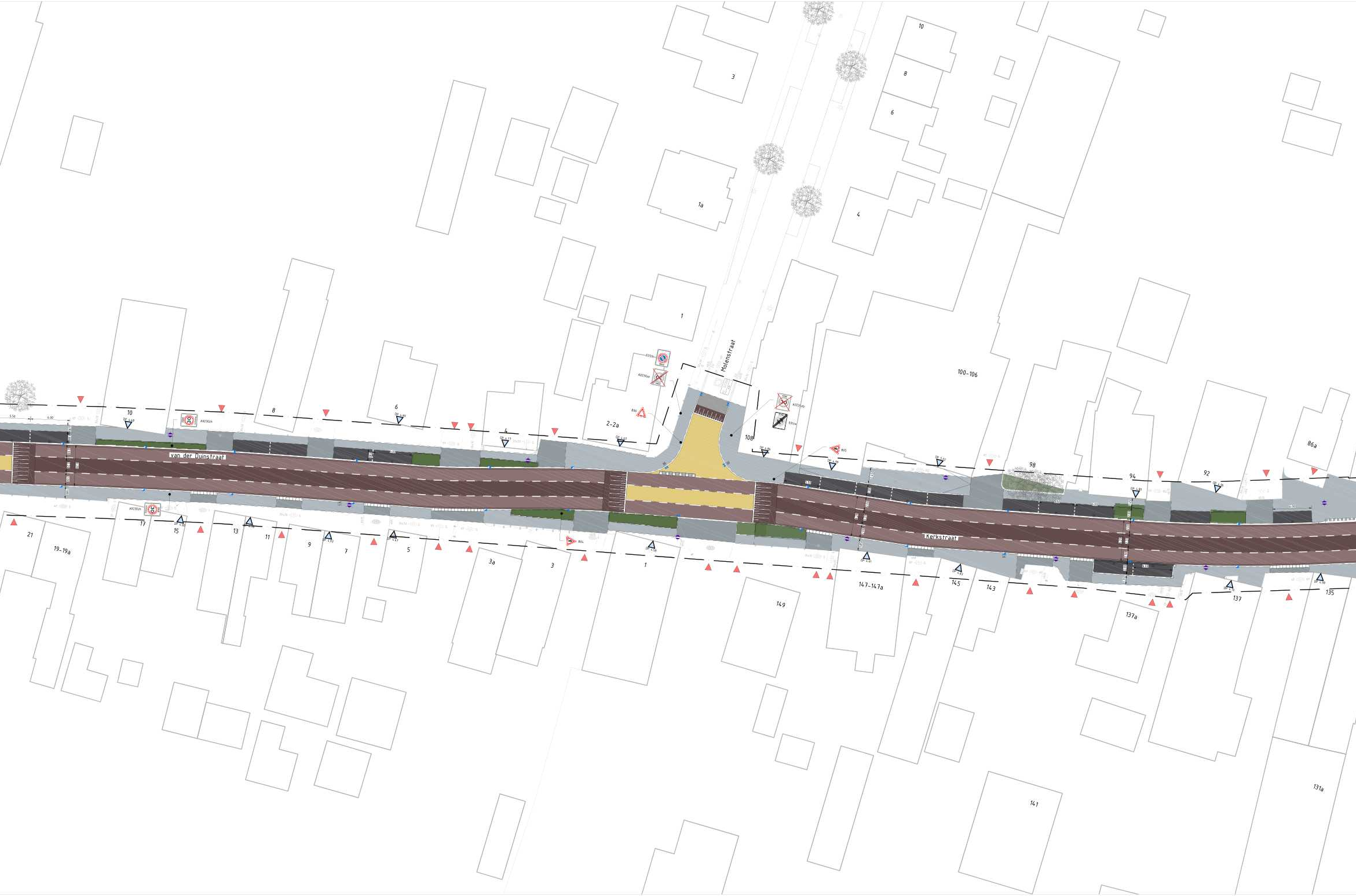
van der Duinstraat
Kerkstraat
Molenstraat
10
8
6
3
1a
1
4
2-2a
108
100-106
98
94
92
86a
21
19-19a
17
15
13
11
9
7
5
3a
3
1
149
147-147a
145
143
137a
137
135
141
131a
E01zb
A0231ze
A0231zb

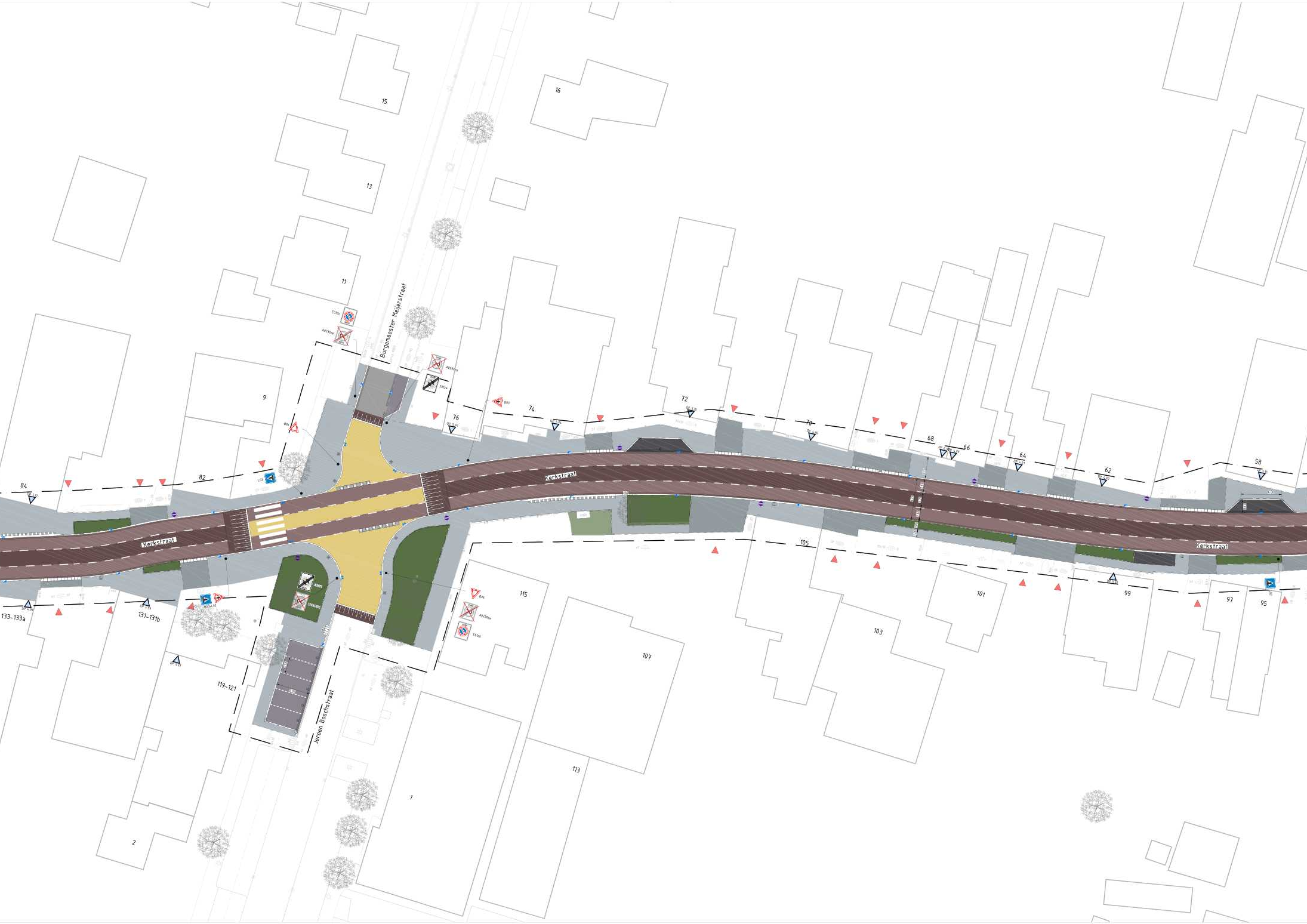
Burgemeester Meijerstraat
Kerkstraat
Kerkstraat
Kerkstraat
Jeroen Boschstraat
15
16
13
11
9
84
82
76
74
72
70
68
66
64
62
58
133-133a
131-131b
119-121
115
107
113
1
2
105
103
101
99
97
95

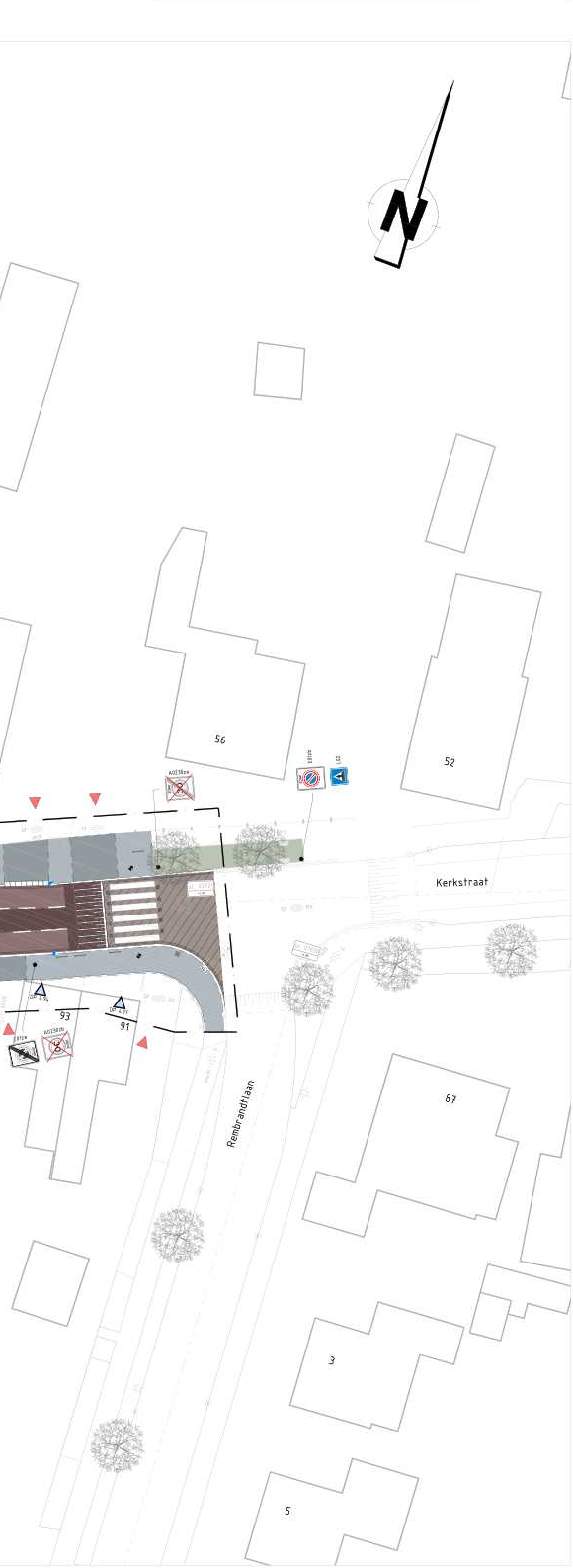
N
56
52
Kerkstraat
93
91
87
Rembrandtlaan
3
5

Legenda
Algemeen

Werkgrens
Materiaalgrens
Bestaande situatie
▽ Dorpel
▼ Doorgang

Kantopsluiting

Aanbrengen - opsluitband 200x250 mm
Aanbrengen - opsluitband 150x250 mm
Aanbrengen - opsluitband 120x250 mm
Aanbrengen - opsluitband 100x200 mm
Aanbrengen - geleideband 50/200x250 mm
Aanbrengen - trottoirband 130/150x250 mm
Aanbrengen - bushalteband 250/300x400 mm
Aanbrengen - inritband 450x160x500mm

Verharding

Aanbrengen - drempelkam
Aansluiting Kerkstraat - elementverharding
Fietsstrook - elementverharding kleur rood
Rijbaan - elementverharding kleur bruin
Parkeerplaats - elementverharding kleur zwart
Parkeerplaats - grasbetontegels
Plateau - elementverharding kleur geel
Inrit - elementverharding
Trottoir - elementverharding
Fietspad - elementverharding
Aanbrengen - haaientandtegel 300x300x80 incl. tussentegel
Aanbrengen - containertegel

Groen

Groenvakken n.t.d.
Bestaand - boom

Markering

Aanbrengen - Markering - 1-1 streep

Overig

Aanbrengen - lichtmast
Aanbrengen - paal uitneembaar
Aanbrengen - paal
Aanbrengen - fietsnietje
Bestaand - lichtmast

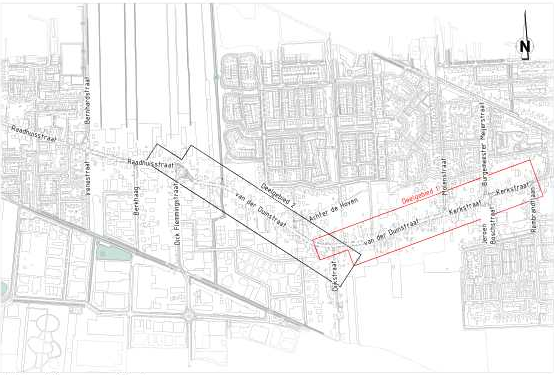
N
Raadhuisstraat
Bernhardstraat
Irenestraat
Raadhuisstraat
Berkhaag
Dick Flemmingstraat
Deelgebied 2
van der Duinstraat
Achter de Haven
Dijkstraat
Deelgebied 1
van der Duinstraat
Kerkstraat
Molenstraat
Burgemeester Meijerstraat
Jeroen Boschstraat
Kerkstraat
Rembrandtlaan

Situatieoverzicht

SCHAAL 1 : 1:10.000

OPMERKINGEN

- Coordinatensysteem RD (x, y);
- Maten in meters, tenzij anders vermeld;
- Materiaalmaten in millimeters, tenzij anders vermeld;
- Peilmaten in meters t.o.v. NAP, tenzij anders vermeld;
- Diameters in millimeters, tenzij anders vermeld;
- Maten exclusief kantopsluitingen;
- Ligging kabels en leiding zijn ter indicatie.

0 2.5 5 7.5 10m
Schaal 1:250

Versie	Datum	Getekend door	Omschrijving

Opdrachtgever
VAN DEN ELSHOUT & DE BONT WAALWIJK

Project
Groot onderhoud Kerk-/ v.d. Duin-/ Raadhuisstraat in Sprang Capelle

Onderdeel
Presentatie tekening - Definitief ontwerp
Blad 1 - deelgebied 1 Kerk-/ v.d. Duinstraat

Atab civiele techniek
Vierlinghstraat 51-B
4251 LC Werkendam
T +31 (0)183 820368
E vraag@atabcivieletechniek.nl

Getekend door	Gecontroleerd door	Vrijgegeven door	Projectnummer	Formaat	Status Concept
SvB	JTr	JTr	482302	(A1) 594x3500 mm	Schaal 1:250
Paraaf/Datum	Paraaf/Datum	Paraaf/Datum	Besteknummer	Tekeningnummer	Blad 1/2
05-03-2025	05-03-2025	05-03-2025	2304-A	482302-DO- PT -08	Versie 0.3

Concept

Op al onze opdrachten is de DNR 2011 van toepassing. Deze is gratis te downloaden op http://www.nlingenieurs.nl/downloads/dnr-2011/